

BORERAPPORT

DGU arkivnr: 206. 1372

Borested : Roskildevej, Hvalsø
4330 Hvalsø

Kommune : Lejre
Region : Sjælland

Boringsdato : 18/10 1995

Boringsdybde : 28 meter

Terrænkote : 59,9 meter o. DNN

Brøndbore : Dansk Geoteknik, København

Prøver

MOB-nr :
BB-journr : 710.205.01
BB-bornr : B1

- **modtaget** : 28/8 1996 **antal** : 55
- **beskrevet** : 17/10 1996 **af** : TC
- **antal gemt** : 0

Formål : Monitorering/kontrol

Kortblad : 1513IIINV

Datum : EUREF89

Anvendelse : Forurening/miljø

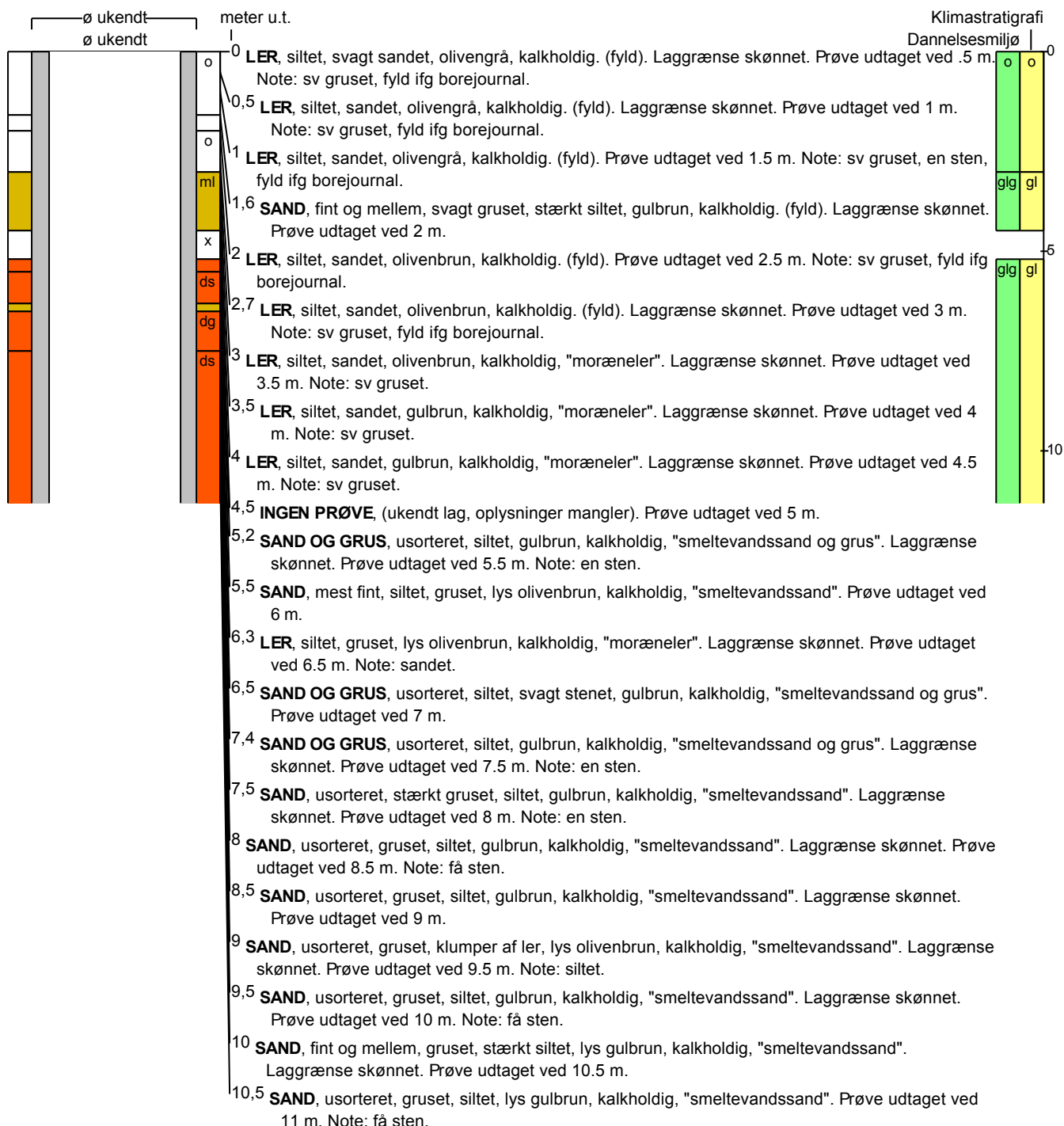
UTM-zone : 32

Koordinatkilde : Landinspektør

Boremethode :

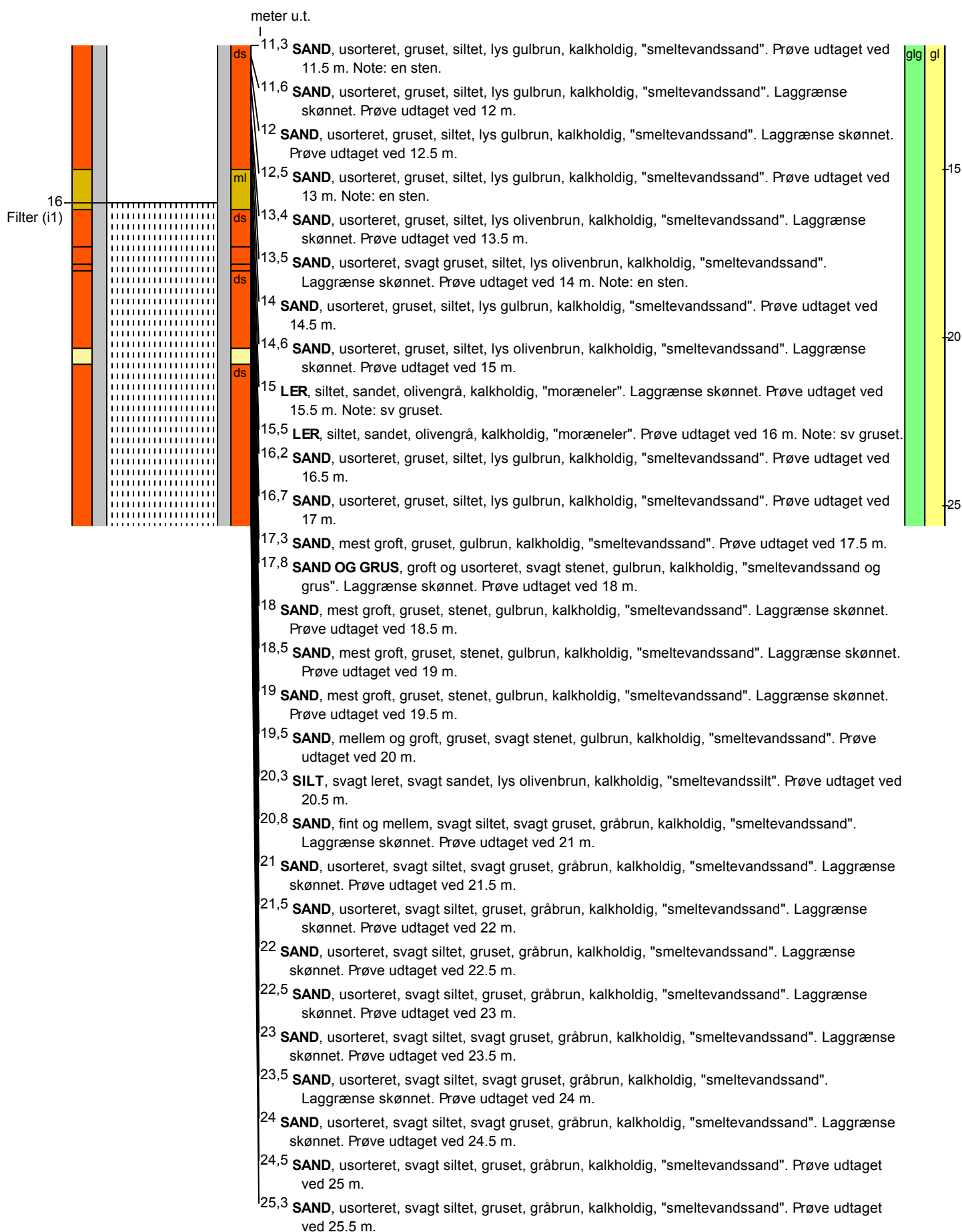
UTM-koord. : 681128, 6164073

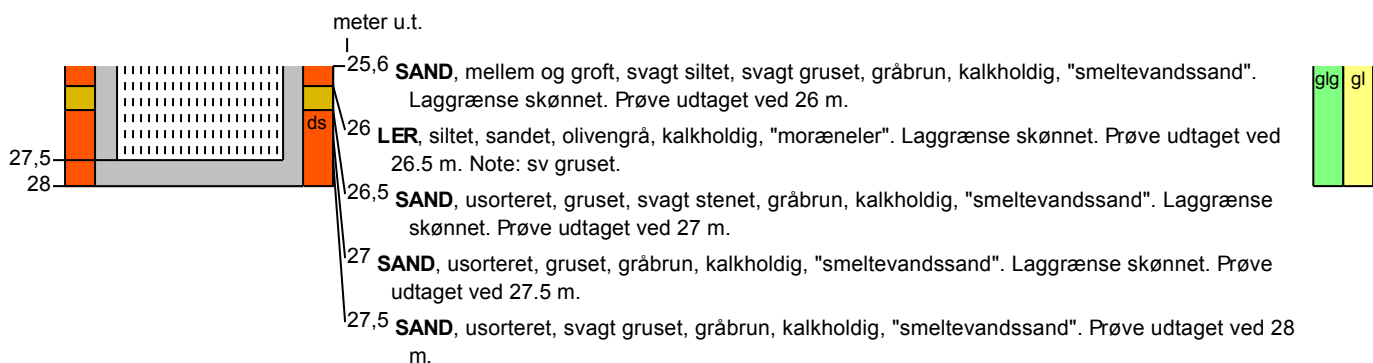
Koordinatmetode : GPS



BORERAPPORT

DGU arkivnr: 206. 1372



BORERAPPORT
DGU arkivnr: 206. 1372

Aflejringsmiljø - Alder (klima-, krono-, litho-, biostratigrafi)

meter u.t.

0	-	3	ant. fyld - ant. fyld
3	-	4,5	glacigen - glacial
4,5	-	5,2	
5,2	-	28	glacigen - glacial